








-  HRANICE ŘEŠENÉHO ÚZEMÍ - SPRÁVNÍ ÚZEMÍ OBCE HLOHOVČICE
-  HRANICE KATASTRÁLNÍCH ÚZEMÍ
-  HRANICE ZASTAVĚNÉHO ÚZEMÍ VYMEZENÉHO KE DNI 1.1.2021
-  HRANICE ZASTAVITELNÝCH PLOCH

**PLOCHY A KORIDORY S MOŽNOSTÍ VYVLASTNĚNÍ** (DLE §170 SZ)




- VEŘEJNĚ PROSPĚŠNÁ STAVBA**
-  TECHNICKÁ INFRASTRUKTURA
- VEŘEJNĚ PROSPĚŠNÁ OPATŘENÍ**
-  ÚZEMNÍ SYSTÉM EKOLOGICKÉ STABILITY

**PLOCHY A KORIDORY S MOŽNOSTÍ UPLATNĚNÍ PŘEDKUPNÍHO PRÁVA** (DLE §101 SZ)

- VEŘEJNĚ PROSPĚŠNÁ STAVBA**
-  VEŘEJNÉ PROSTRANSTVÍ

**CELKOVÝ PŘEHLED**

**PLOCHY A KORIDORY S MOŽNOSTÍ VYVLASTNĚNÍ**

-  VPO01 LOKÁLNÍ ÚSES
-  VPO02 LOKÁLNÍ ÚSES
-  VPO03 LOKÁLNÍ ÚSES
-  VPO04 LOKÁLNÍ ÚSES
-  VPO05 LOKÁLNÍ ÚSES
-  VPS08 TECHNICKÁ INFRASTRUKTURA - SBĚRNÝ DVŮR
-  VPS09 TECHNICKÁ INFRASTRUKTURA - ČOV

**PLOCHY A KORIDORY S MOŽNOSTÍ UPLATNĚNÍ PŘEDKUPNÍHO PRÁVA**

-  VPS01 VEŘEJNÉ PROSTRANSTVÍ - MÍSTNÍ KOMUNIKACE
-  VPS02 VEŘEJNÉ PROSTRANSTVÍ - MÍSTNÍ KOMUNIKACE
-  VPS03 VEŘEJNÉ PROSTRANSTVÍ - MÍSTNÍ KOMUNIKACE
-  VPS04 VEŘEJNÉ PROSTRANSTVÍ - MÍSTNÍ KOMUNIKACE
-  VPS05 VEŘEJNÉ PROSTRANSTVÍ - VEŘEJNÁ ZELEŇ
-  VPS06 VEŘEJNÉ PROSTRANSTVÍ - VEŘEJNÁ ZELEŇ
-  VPS07 VEŘEJNÉ PROSTRANSTVÍ - MÍSTNÍ KOMUNIKACE

**ZÁZNAM O ÚČINNOSTI OPATŘENÍ OBECNÉ POKYNY - ÚZEMNÍ PLÁNOVACÍ DOKUMENTACE**

Název ÚPD	Územní plán Hlohovčice
Orgán, který ÚPD vydal	Zastupitelstvo obce Hlohovčice
Datum nabytí účinnosti	.....
Jméno a příjmení, funkce a podpis oprávněného úřední osoby pořizovatele, otiisk úředního razítka	.....

Zpracovatel: **Ing.arch. Václav Masopust**  
IČ: 86914235  
Tolstého 115, 346 01 Horšovský Týn

.....  
Ing. arch. Václav Masopust  
autORIZOVANÝ ARCHITEKT ČKA 4335

0 400 m

TENTO PROJEKT BYL SPOLUFINANCOVÁN Z PROGRAMU STABILIZACE A OBNOVY VENKOVA PLZEŇSKÉHO KRAJE



**ÚZEMNÍ PLÁN HLOHOVČICE**

K.Ú.: HLOHOVČICE

FÁZE: ÚZEMNÍ PLÁN

09/2022

VÝKRES VPS, VPO A ASANACÍ

M 1:5 000 03

ZPRACOVATEL: ING. ARCH. VÁCLAV MASOPIUST, Tolstého 115, 346 01 Horšovský Týn, (ČKA 4335)

K.Ú. HLOHOVÁ

K.Ú. ČERMNÁ

K.Ú. PODĚVOUSY

K.Ú. SRBICE

K.Ú. MOČERADY

HLOHOVČICE

Klita

473,79 m.n.m.

Na drahách

428,37 m.n.m.

Lačnovy

Pod lesiky

Na křtách

Trubačka