






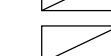
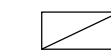
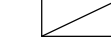




-  HRANICE ŘEŠENÉHO ÚZEMÍ - SPRÁVNÍ ÚZEMÍ OBCE HLOHOVČICE
-  HRANICE KATASTRÁLNÍCH ÚZEMÍ
-  HRANICE ZASTAVĚNÉHO ÚZEMÍ VYMEZENÉHO KE DNI 1.1.2021
-  HRANICE ZASTAVITELNÝCH PLOCH
-  ZASTAVITELNÉ PLOCHY
-  PLOCHY PŘESTAVBY
-  PLOCHY ZMĚN V NEZASTAVĚNÉM ÚZEMÍ
-  ÚZEMNÍ REZERVY
-  PLOCHY, KDE BUDE UZAVŘENA DOHODA O PARCELACI
-  PLOCHY, KDE ZMĚNY PROVĚŘÍ ÚZEMNÍ STUDIE
-  PLOCHY, KDE PODMÍNKY STANOVÍ REGULAČNÍ PLÁN
-  ÚZEMÍ, KTERÉ ZPRACUJE ARCHITEKT

K.Ú. HLOHOVÁ

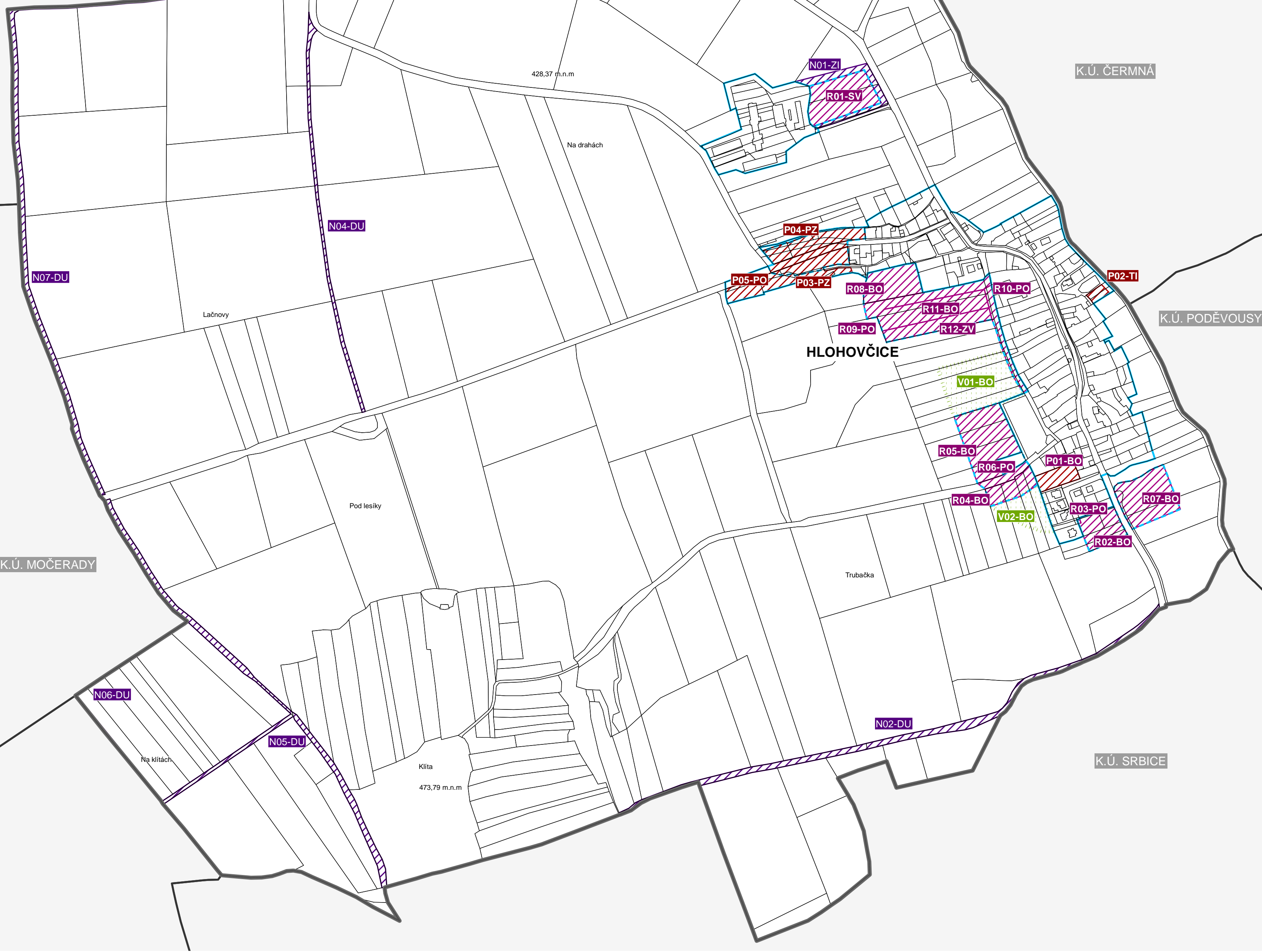
K.Ú. ČERMNÁ

K.Ú. PODĚVOUSY

K.Ú. MOČERADY

K.Ú. SRBICE

HLOHOVČICE



### ZÁZNAM O ÚČINNOSTI OPATŘENÍ OBECNÉ POVAHY - ÚZEMNÍ PLÁNOVACÍ DOKUMENTACE

Název ÚPD	Územní plán Hlohovčice
Orgán, který ÚPD vydal	Zastupitelstvo obce Hlohovčice
Datum nabytí účinnosti	.....
Jméno a příjmení, funkce a podpis oprávněného úřední osoby pořizovatele, otsk úředního razítka	.....

Zpracovatel: **Ing.arch. Václav Masopust**  
 IČ: 86914235  
 Tolstého 115, 346 01 Horšovský Týn

.....  
 Ing. arch. Václav Masopust  
 autorizovaný architekt ČKA 4335



TENTO PROJEKT BYL SPOLUFINANCOVÁN Z PROGRAMU STABILIZACE A OBNOVY VENKOVA PLZEŇSKÉHO KRAJE



### ZASTAVITELNÉ PLOCHY - PŘEHLED

<b>R01-SV</b>	SEVERNĚ OD HLOHOVČIC	<b>R02-BO</b>	HLOHOVČICE - JIH
<b>R03-PO</b>	HLOHOVČICE - JIH	<b>R04-BO</b>	HLOHOVČICE - JIHOZÁPAD
<b>R05-BO</b>	HLOHOVČICE - ZÁPAD	<b>R06-PO</b>	HLOHOVČICE - ZÁPAD
<b>R07-BO</b>	HLOHOVČICE - JIHOVÝCHOD	<b>R08-BO</b>	HLOHOVČICE - SEVEROZÁPAD
<b>R09-PO</b>	HLOHOVČICE - SEVEROZÁPAD	<b>R10-PO</b>	HLOHOVČICE - ZÁPAD
<b>R11-BO</b>	HLOHOVČICE - ZÁPAD	<b>R12-ZV</b>	HLOHOVČICE - ZÁPAD

### PLOCHY PŘESTAVBY - PŘEHLED

<b>P01-BO</b>	HLOHOVČICE - JIH	<b>P02-TI</b>	HLOHOVČICE - VÝCHOD
<b>P03-PZ</b>	HLOHOVČICE - SEVEROZÁPAD	<b>P04-PZ</b>	HLOHOVČICE - SEVEROZÁPAD
<b>P05-PO</b>	HLOHOVČICE - ZÁPAD		

### PLOCHY ÚZEMNÍCH REZERV - PŘEHLED

<b>V01-BO</b>	HLOHOVČICE - ZÁPAD	<b>V02-BO</b>	HLOHOVČICE - JIH
---------------	--------------------	---------------	------------------

### PLOCHY ZMĚN V NEZASTAVĚNÉM ÚZEMÍ - PŘEHLED

<b>N01-ZI</b>	SEVERNĚ OD HLOHOVČIC	<b>N02-DU</b>	JIŽNĚ OD HLOHOVČIC
<b>N03-ZI</b>	SEVERNĚ OD HLOHOVČIC	<b>N04-DU</b>	SEVEROZÁPADNĚ OD HLOHOVČIC
<b>N05-DU</b>	ZÁPADNĚ OD HLOHOVČIC	<b>N06-DU</b>	ZÁPADNĚ OD HLOHOVČIC
<b>N07-DU</b>	SEVEROZÁPADNĚ OD HLOHOVČIC	<b>N08-ZI</b>	SEVEROZÁPADNĚ OD HLOHOVČIC
<b>N09-ZI</b>	SEVERNĚ OD HLOHOVČIC		

**ÚZEMNÍ PLÁN HLOHOVČICE**

K.Ú.: HLOHOVČICE

FÁZE: **NÁVRH ÚZEMNÍHO PLÁNU PRO VEŘ. PROJEDNÁNÍ** 06/2022

**VÝKRES ZÁKLADNÍHO ČLENĚNÍ ÚZEMÍ M 1:5 000 01**

ZPRACOVATEL: ING. ARCH. VÁCLAV MASOPIUST, Tolstého 115, 346 01 Horšovský Týn, IČKA 4335