













-  HRANICE ŘEŠENÉHO ÚZEMÍ - SPRÁVNÍ ÚZEMÍ OBCE HLOHOVČICE
-  HRANICE KATASTRÁLNÍCH ÚZEMÍ
-  HRANICE ZASTAVĚNÉHO ÚZEMÍ VYMEZENÉHO KE DNI 1.1.2021
-  HRANICE ZASTAVITELNÝCH PLOCH
-  ZASTAVITELNÉ PLOCHY
-  PLOCHY PŘESTAVBY
-  PLOCHY ZMĚN V NEZASTAVĚNÉM ÚZEMÍ
-  POZEMKY URČENÉ K PLNĚNÍ FUNKCE LESA
-  HLAVNÍ ODVODŇOVACÍ ZAŘÍZENÍ
-  MELIORACE - PLOŠNÁ
- BONITACE ZEMĚDĚLSKÉ PŮDY**
-  HRANICE BPEJ
-  TRÍDA OCHRANY ZPF / KÓD BPEJ

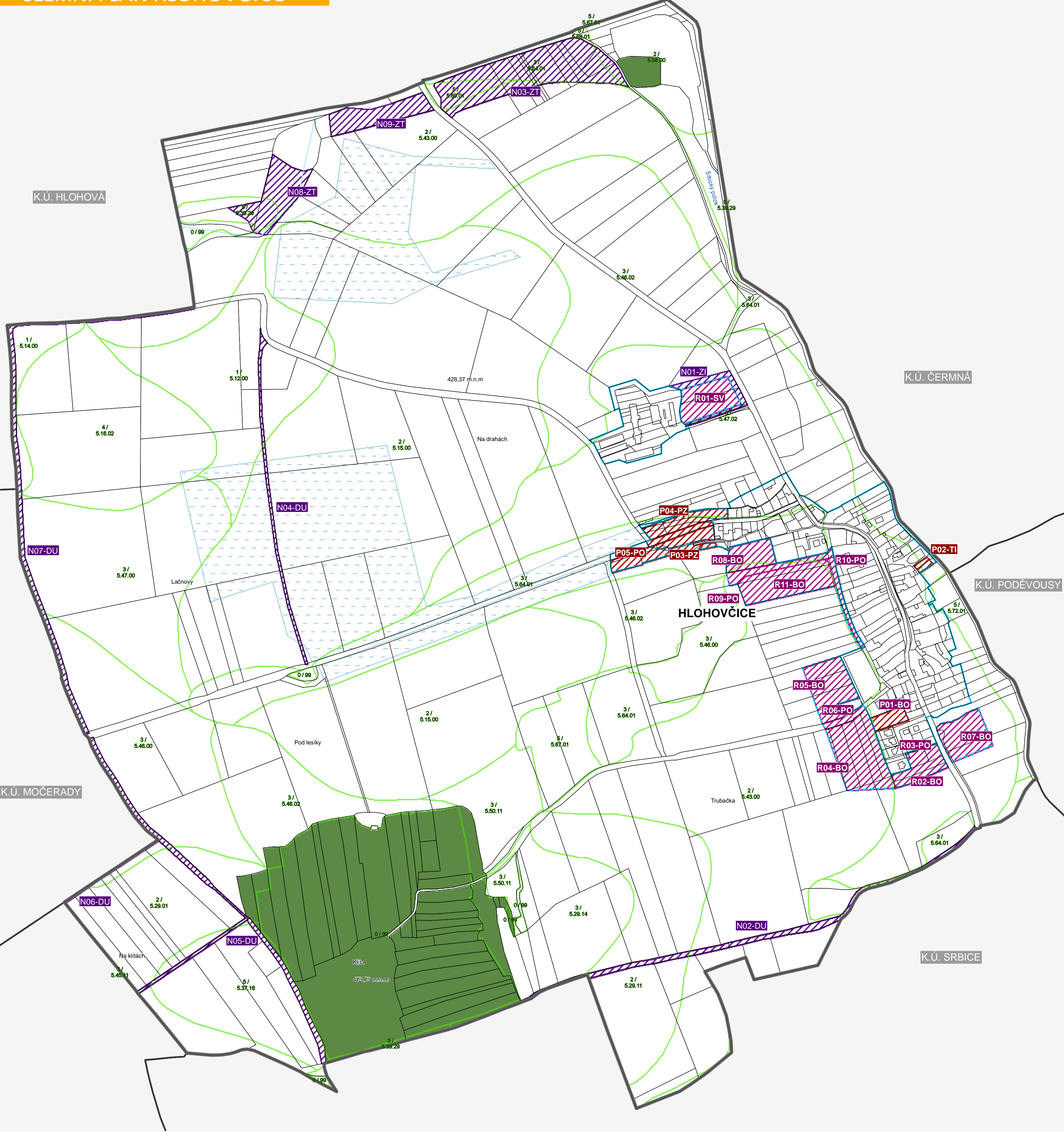
K.Ú. HLOHOVÁ

K.Ú. ČERMNÁ

K.Ú. PODĚVOUSY

K.Ú. MOČERADY

K.Ú. SRBICE



Zpracovatel: **Ing.arch. Václav Masopust**
 IČ: 86914235
 Tolstého 115, 346 01 Horšovský Týn

Ing. arch. Václav Masopust
 autorizovaný architekt ČKA 4335



TENTO PROJEKT BYL SPOLUFINANCOVÁN Z PROGRAMU STABILIZACE A OBNOVY VENKOVA PLZEŇSKÉHO KRAJE



ÚZEMNÍ PLÁN HLOHOVČICE

K.Ú.: HLOHOVČICE
 FÁZE: VÝKRES ZÁKLADNÍHO ČLENĚNÍ ÚZEMÍ 01/2022

VÝKRES PŘEDPOKLÁDANÝCH ZÁBORŮ PF M 1:5 000 06

ZPRACOVATEL: ING. ARCH. VÁCLAV MASOPUST, Tolstého 115, 346 01 Horšovský Týn, IČKA 4335

ZASTAVITELNÉ PLOCHY - PŘEHLED

R01-SV SEVERNĚ OD HLOHOVČIC	R02-BO HLOHOVČICE - JIH
R03-PO HLOHOVČICE - JIH	R04-BO HLOHOVČICE - JIHOZÁPAD
R05-BO HLOHOVČICE - ZÁPAD	R06-PO HLOHOVČICE - ZÁPAD
R07-BO HLOHOVČICE - JIHOVÝCHOD	R08-BO HLOHOVČICE - SEVEROZÁPAD
R09-PO HLOHOVČICE - SEVEROZÁPAD	R10-PO HLOHOVČICE - ZÁPAD
R11-BO HLOHOVČICE - ZÁPAD	

PLOCHY PŘESTAVBY - PŘEHLED

P01-BO HLOHOVČICE - JIH	P02-TI HLOHOVČICE - VÝCHOD
P03-PZ HLOHOVČICE - SEVEROZÁPAD	P04-PZ HLOHOVČICE - SEVEROZÁPAD
P05-PO HLOHOVČICE - ZÁPAD	

PLOCHY ZMĚN V NEZASTAVĚNÉM ÚZEMÍ - PŘEHLED

N01-ZI SEVERNĚ OD HLOHOVČIC	N02-DU JIŽNĚ OD HLOHOVČIC
N03-ZI SEVERNĚ OD HLOHOVČIC	N04-DU SEVEROZÁPADNĚ OD HLOHOVČIC
N05-DU ZÁPADNĚ OD HLOHOVČIC	N06-DU ZÁPADNĚ OD HLOHOVČIC
N07-DU SEVEROZÁPADNĚ OD HLOHOVČIC	N08-ZI SEVEROZÁPADNĚ OD HLOHOVČIC
N09-ZI SEVERNĚ OD HLOHOVČIC	