








-  HRANICE ŘEŠENÉHO ÚZEMÍ - SPRÁVNÍ ÚZEMÍ OBCE HLOHOVČICE
-  HRANICE KATASTRÁLNÍCH ÚZEMÍ
-  HRANICE ZASTAVĚNÉHO ÚZEMÍ VYMEZENÉHO KE DNI 1.1.2021
-  HRANICE ZASTAVITELNÝCH PLOCH

PLOCHY A KORIDORY S MOŽNOSTÍ VYVLASTNĚNÍ (DLE §170 SZ)








- VEŘEJNĚ PROSPĚŠNÁ STAVBA**
-  TECHNICKÁ INFRASTRUKTURA
- VEŘEJNĚ PROSPĚŠNÁ OPATŘENÍ**
-  ÚZEMNÍ SYSTÉM EKOLOGICKÉ STABILITY

PLOCHY A KORIDORY S MOŽNOSTÍ UPLATNĚNÍ PŘEDKUPNÍHO PRÁVA (DLE §101 SZ)

- VEŘEJNĚ PROSPĚŠNÁ STAVBA**
-  VEŘEJNÉ PROSTRANSTVÍ

CELKOVÝ PŘEHLED

PLOCHY A KORIDORY S MOŽNOSTÍ VYVLASTNĚNÍ

-  VPO01 LOKÁLNÍ ÚSES
-  VPO02 LOKÁLNÍ ÚSES
-  VPO03 LOKÁLNÍ ÚSES
-  VPO04 LOKÁLNÍ ÚSES
-  VPO05 LOKÁLNÍ ÚSES
-  VPS08 TECHNICKÁ INFRASTRUKTURA - SBĚRNÝ DVŮR
-  VPS09 TECHNICKÁ INFRASTRUKTURA - ČOV

PLOCHY A KORIDORY S MOŽNOSTÍ UPLATNĚNÍ PŘEDKUPNÍHO PRÁVA

-  VPS01 VEŘEJNÉ PROSTRANSTVÍ - MÍSTNÍ KOMUNIKACE
-  VPS02 VEŘEJNÉ PROSTRANSTVÍ - MÍSTNÍ KOMUNIKACE
-  VPS03 VEŘEJNÉ PROSTRANSTVÍ - MÍSTNÍ KOMUNIKACE
-  VPS04 VEŘEJNÉ PROSTRANSTVÍ - MÍSTNÍ KOMUNIKACE
-  VPS05 VEŘEJNÉ PROSTRANSTVÍ - VEŘEJNÁ ZELEŇ
-  VPS06 VEŘEJNÉ PROSTRANSTVÍ - VEŘEJNÁ ZELEŇ
-  VPS07 VEŘEJNÉ PROSTRANSTVÍ - MÍSTNÍ KOMUNIKACE

ZÁZNAM O ÚČINNOSTI OPATŘENÍ OBECNÉ POKYNY - ÚZEMNÍ PLÁNOVACÍ DOKUMENTACE

Název ÚPD	Územní plán Hlohovčice
Orgán, který ÚPD vydal	Zastupitelstvo obce Hlohovčice
Datum nabytí účinnosti
Jméno a příjmení, funkce a podpis oprávněné úřední osoby pořizovatele, otisk úředního razítka

Zpracovatel: **Ing.arch. Václav Masopust**
 IČ: 86914235
 Tolstého 115, 346 01 Horšovský Týn

.....
 Ing. arch. Václav Masopust
 autorizovaný architekt ČKA 4335

0 400 m

TENTO PROJEKT BYL SPOLUFINANCOVÁN Z PROGRAMU STABILIZACE A OBNOVY VENKOVÁ PLZEŇSKÉHO KRAJE



ÚZEMNÍ PLÁN HLOHOVČICE

K.Ú.: HLOHOVČICE
 FÁZE: NÁVRH ÚZEMNÍHO PLÁNU PRO SOUHRNNÉ JEDNÁNÍ 01/2022
VÝKRES VPS, VPO A ASANACÍ M 1:5 000 03

ZPRACOVATEL: ING. ARCH. VÁCLAV MASOPIUST, Tolstého 115, 346 01 Horšovský Týn, IČKA 4335

