







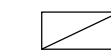



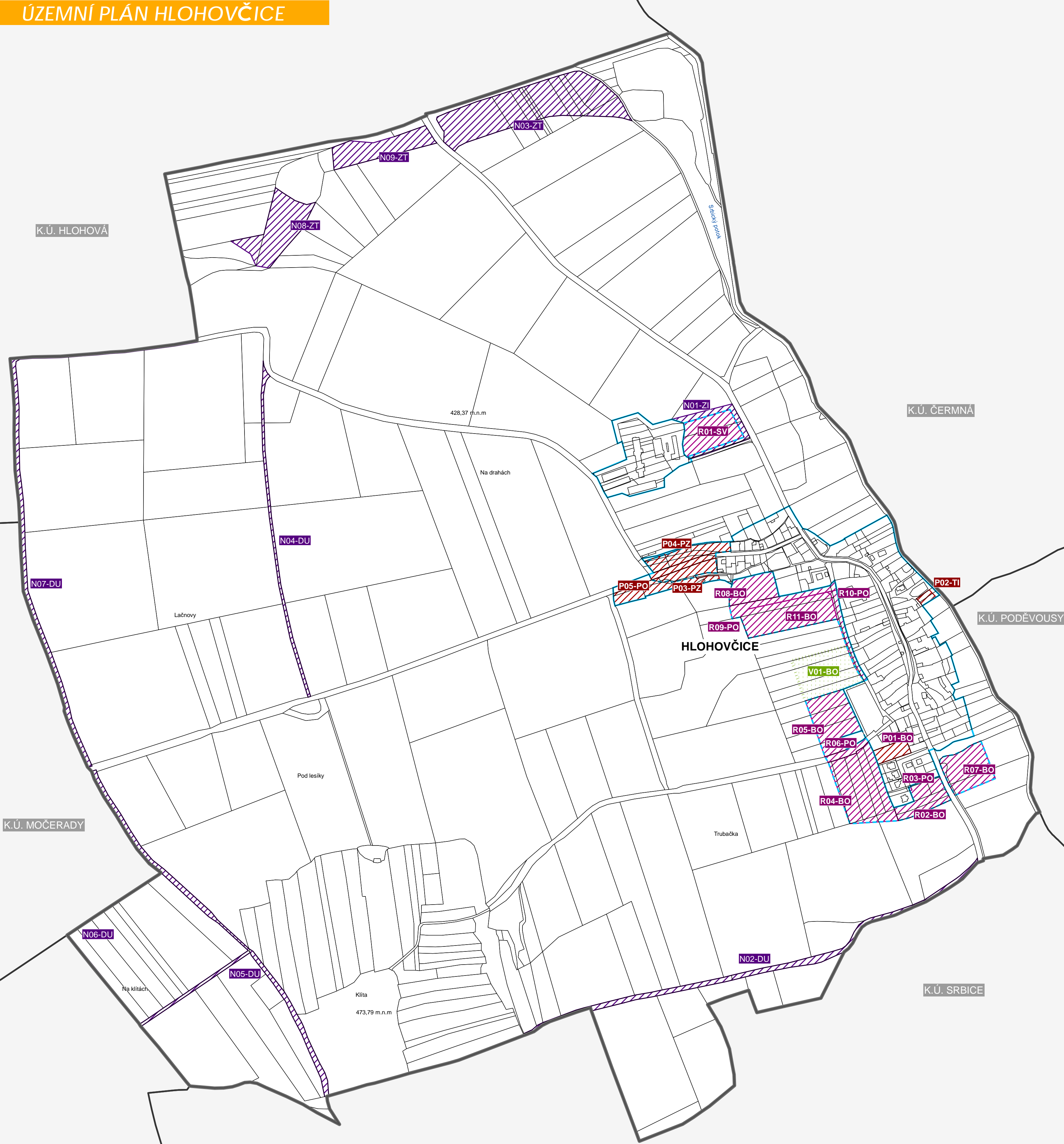


-  HRANICE ŘEŠENÉHO ÚZEMÍ - SPRÁVNÍ ÚZEMÍ OBCE HLOHOVČICE
-  HRANICE KATASTRÁLNÍCH ÚZEMÍ
-  HRANICE ZASTAVĚNÉHO ÚZEMÍ VYMEZENÉHO KE DNI 1.1.2021
-  HRANICE ZASTAVITELNÝCH PLOCH
-  ZASTAVITELNÉ PLOCHY
-  PLOCHY PŘESTAVBY
-  PLOCHY ZMĚN V NEZASTAVĚNÉM ÚZEMÍ
-  ÚZEMNÍ REZERVY
-  PLOCHY, KDE BUDE UZAVŘENA DOHODA O PARCELACI
-  PLOCHY, KDE ZMĚNY PROVĚŘÍ ÚZEMNÍ STUDIE
-  PLOCHY, KDE PODMÍNKY STANOVÍ REGULAČNÍ PLÁN
-  ÚZEMÍ, KTERÉ ZPRACUJE ARCHITEKT




ZÁZNAM O ÚČINNOSTI OPATŘENÍ OBECNÉ POVAHY - ÚZEMNĚ PLÁNOVACÍ DOKUMENTACE

Název ÚPD	Územní plán Hlohovčice
Orgán, který ÚPD vydal	Zastupitelstvo obce Hlohovčice
Datum nabytí účinnosti
Jméno a příjmení, funkce a podpis oprávněného úřední osoby pořizovatele, otsk úředního razítka

Zpracovatel: **Ing.arch. Václav Masopust**
 IČ: 86914235
 Tolstého 115, 346 01 Horšovský Týn

.....
 Ing. arch. Václav Masopust
 autorizovaný architekt ČKA 4335



TENTO PROJEKT BYL SPOLUFINANCOVÁN Z PROGRAMU STABILIZACE A OBNOVY VENKOVA PLZEŇSKÉHO KRAJE



ÚZEMNÍ PLÁN HLOHOVČICE

K.Ú.: HLOHOVČICE
 FÁZE: NÁVRH ÚZEMNÍHO PLÁNU PRO SOLEČNÉ JEDNÁNÍ 01/2022
 VÝKRES ZÁKLADNÍHO ČLENĚNÍ ÚZEMÍ M 1:5 000 01

ZPRACOVATEL: ING. ARCH. VÁCLAV MASOPUST, Tolstého 115, 346 01 Horšovský Týn, IČKA 4335

ZASTAVITELNÉ PLOCHY - PŘEHLED

R01-SV	SEVERNĚ OD HLOHOVČIC	R02-BO	HLOHOVČICE - JIH
R03-PO	HLOHOVČICE - JIH	R04-BO	HLOHOVČICE - JIHOZÁPAD
R05-BO	HLOHOVČICE - ZÁPAD	R06-PO	HLOHOVČICE - ZÁPAD
R07-BO	HLOHOVČICE - JIHOVÝCHOD	R08-BO	HLOHOVČICE - SEVEROZÁPAD
R09-PO	HLOHOVČICE - SEVEROZÁPAD	R10-PO	HLOHOVČICE - ZÁPAD
R11-BO	HLOHOVČICE - ZÁPAD		

PLOCHY PŘESTAVBY - PŘEHLED

P01-BO	HLOHOVČICE - JIH	P02-TI	HLOHOVČICE - VÝCHOD
P03-PZ	HLOHOVČICE - SEVEROZÁPAD	P04-PZ	HLOHOVČICE - SEVEROZÁPAD
P05-PO	HLOHOVČICE - ZÁPAD		

PLOCHY ÚZEMNÍCH REZERV - PŘEHLED

V01-BO	HLOHOVČICE - ZÁPAD
---------------	--------------------

PLOCHY ZMĚN V NEZASTAVĚNÉM ÚZEMÍ - PŘEHLED

N01-ZI	SEVERNĚ OD HLOHOVČIC	N02-DU	JIŽNĚ OD HLOHOVČIC
N03-ZI	SEVERNĚ OD HLOHOVČIC	N04-DU	SEVEROZÁPADNĚ OD HLOHOVČIC
N05-DU	ZÁPADNĚ OD HLOHOVČIC	N06-DU	ZÁPADNĚ OD HLOHOVČIC
N07-DU	SEVEROZÁPADNĚ OD HLOHOVČIC	N08-ZI	SEVEROZÁPADNĚ OD HLOHOVČIC
N09-ZI	SEVERNĚ OD HLOHOVČIC		